



Игра

«Построй гору
Ассоциаций»»

Тема урока :

Горы - настоящее и будущее

учитель МКОУ «Карасувская СОШ»
Ногайского района
Компазова А.И.

Кадрия - ногайская поэтесса

2





oqimocent'ano.ru

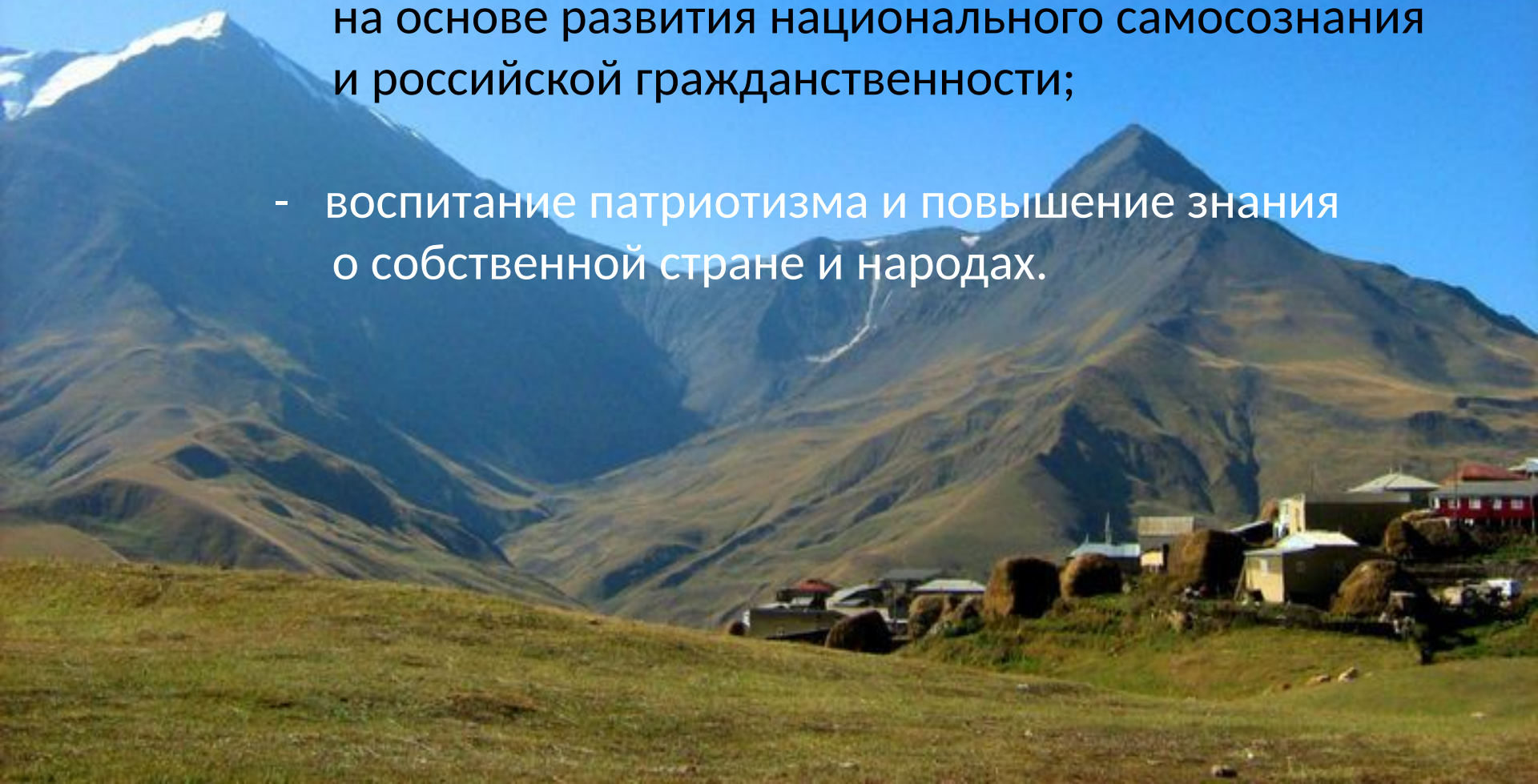
2016 год – Год Гор в Дагестане



Задачи: - привитие интереса к истории родного края, любви к малой Родине, к культуре и традициям народов Дагестана;

- формирование личностных качеств учащихся на основе развития национального самосознания и российской гражданственности;

- воспитание патриотизма и повышение знания о собственной стране и народах.



Правовая горная политика

- Закон РД «О горных территориях РД»
- Стратегии социально-экономического развития РД и территориальной зоны «Горный Дагестан» до 2025 года
- Ассоциация «Горные территории Дагестана»

Дагестан уникален по этносу и культурным традициям

5




Каждый аул - это маленький мир со своим прошлым, настоящим и будущим.



Балхарское гончарное депо







Подойник "Кучча". Балхар. XX в.



Сосуд "Куннари". Балхар. XX в.



*Композиция “У очага”. Балхар.
Конец XX в. П. Шаммадаева*





Цицукцукское серебро





Кубачинские изделия







Изабакаров Ильяс
Изабакарова Патимат
Кубок

Серебро, раковина, филигрань,
позолота, гранаты.
2003г.



Гоцатль – аул оружейников





Табасаранское ковроделие



Рутульские ковры



Резьба по дереву в Кайтаге



Сулевкентские кувшины



Кумух, Согратль



Ахтинские яблоки



Канатоходцы из аула Цовкра

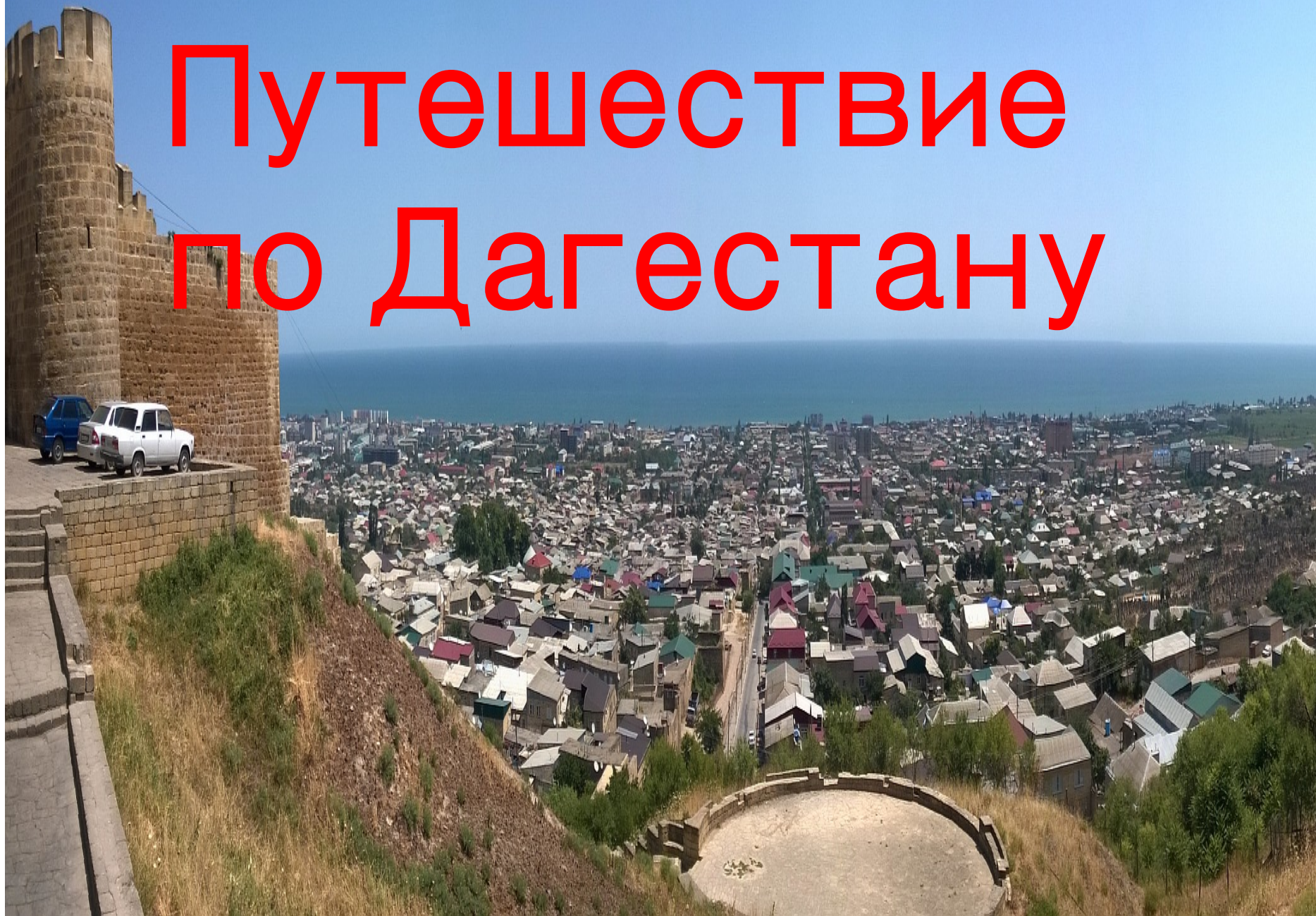






*В горских
традициях
и обычаях
много мудрого*

Путешествие по Дагестану



Бархан Сарыкум

Как добраться: От Махачкалы до Коркмаскалы на автомобиле (20 мин). Бархан расположен в 2 км



Абсолютная высота – 262 метра

Водопад Тобот

Как добраться: От Махачкалы до Хунзаха на автомобиле или микроавтобусе (3ч.)
Водопад в километре от села.



Экраноплан в Каспийске

Как добраться: Автодорога от Махачкалы до Каспийска (20 мин.)
и до каспийского городского пляжа и порта(10 мин.).



Нарын-Кала

Как добраться: От Махачкалы до Дербента по автодороге (1,5-2 часа).
Крепость расположена в черте города.




Гора Шалбуз-Даг (4142м.)

Как попасть: из Махачкалы до селения Ахты (4 ч.)
. Далее от близлежащего селения Мискинджа по серпантину до самой высокогорной мечети Европы (1 час). После пешком к вершине (10-20 минут).



Карабудахкентские пещеры



Как добраться: От Махачкалы до Карабудахкента по автодороге (40 минут).
После искать проводника, согласного провести к пещерам
(10 минут - 7-8 дней).

InterKavkaz.Info





Гунибская крепость

Как добраться: Автодорога от Махачкалы до Гуниба (3 часа).






Крепость «Семи братьев»

Как добраться: От Махачкалы до Дербента (2 ч.) и из Дербента дальше – в Хучни (1 ч.).
Крепость чуть выше села (10-20 мин.) Недалеко от села живописный водопад.



Ицаринская башня

Как добраться: До Кубачи от Махачкалы (3 часа) и дальше в Ицари по старой грунтовой дороге (40 минут).



Сулакский каньон

Как добраться: От Махачкалы на запад, до Буйнакска (1 час). От Буйнакска до селения Чиркей (20 минут) или селения Дубки (40 минут).








Всё в горах необычно!


Пудинг-Мед.



Гуруффирма

«Девятый»

- Песня про Дагестан





Дагестан. Горы Ахвахского района.

На горы, как на море,
можно смотреть



Горец , верный Дагестану



х, горы, горы!
ы не просто горы...

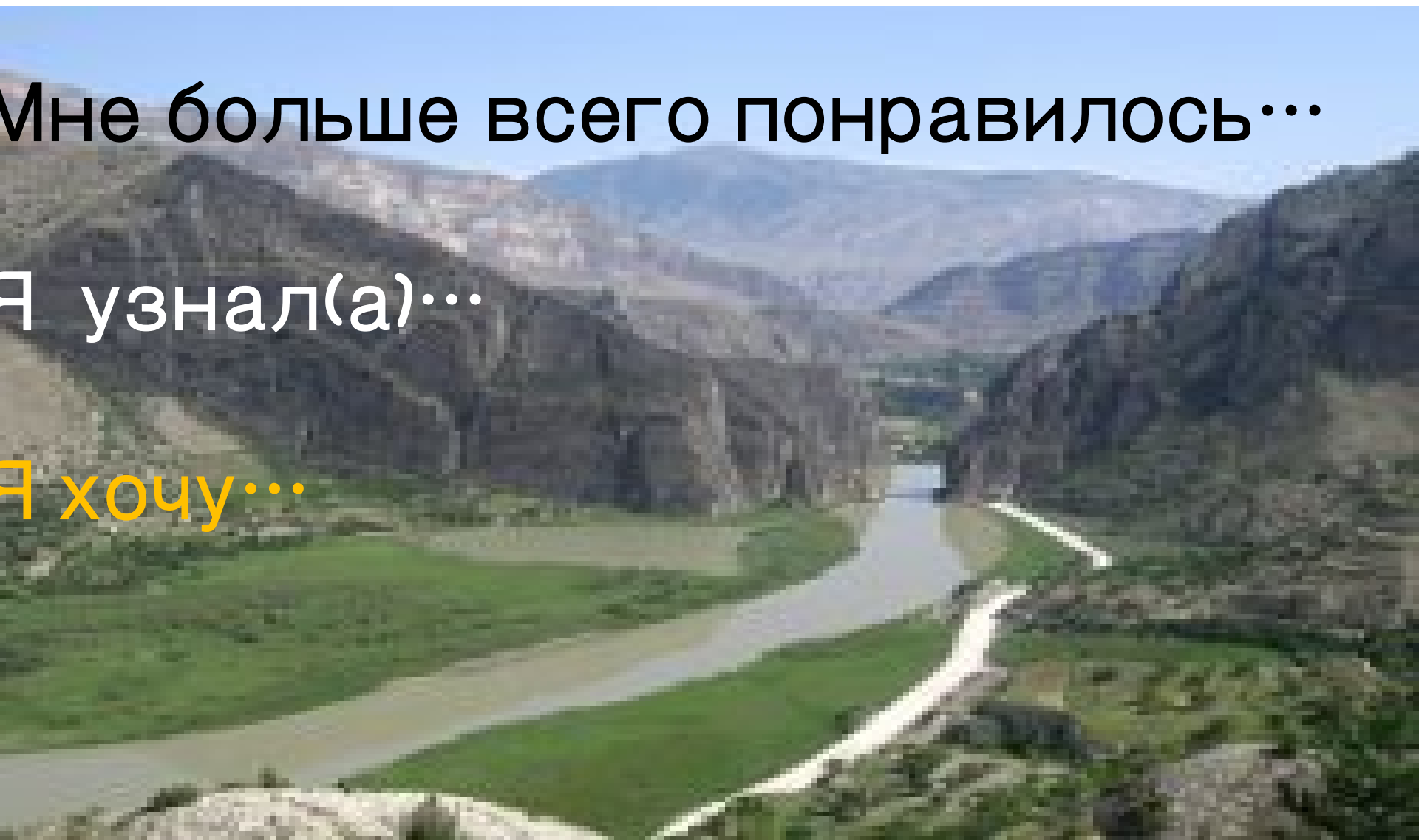


рефлексия

Мне больше всего понравилось...

Я узнал(а)...

Я хочу...





Спасибо за урок, ребята

итель МКОУ «Карасувская СОШ» Компазова А.И.