

Географическая азбука названий городов нашей родины- России.

Автор: Иванова Мария

ученица 1 «а» класса

МОУ Гимназия №1 им. В.Я. Шишкова

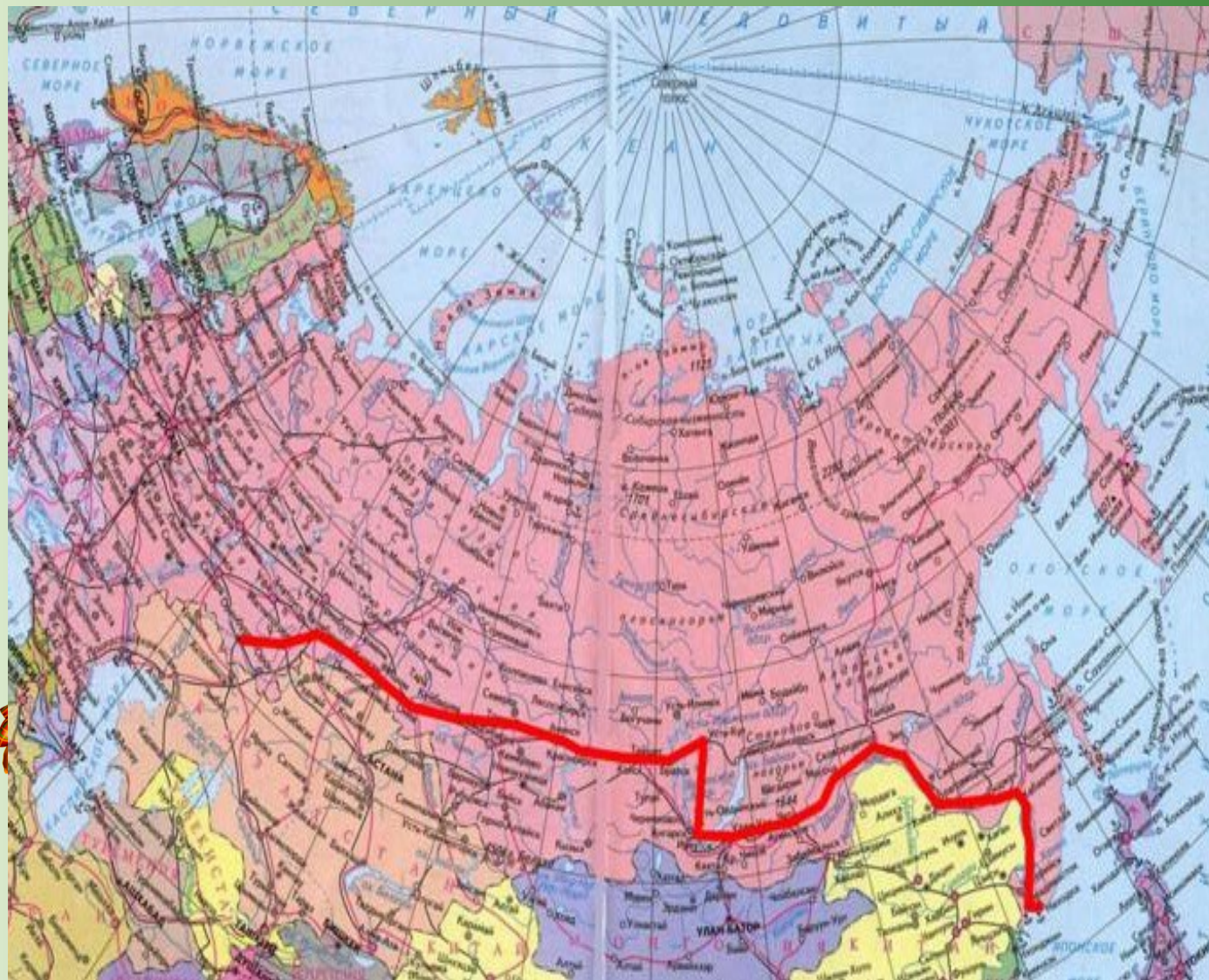
Руководитель: Чистякова И.В.

г. Бежецк

2016 г.



Географическая карта России.






Анапа

Краснодарский край



Это место современного полоничества отдыхающих существ под названием люди- облюбовали довольно давно. Первыми людьми, набредшими на это райское место, были некто синды, которые основали здесь полис под незатейливым названием "Синдсская гавань".





Бежецк Тверская область



Селение Бежицы, находившееся в 20 км к северу от современного города, упоминается в новгородской летописи с **1137 года** как **Бежецкий Верх** — центр **Бежецкой пятины Новгородской земли**, хотя археологические находки позволяют предположить, что возникло оно гораздо раньше. Селение было разорено в **1272 году**, после чего центр края был перенесён в крепость Городецк на месте современного Бежецка.





Воронеж

Воронежская область

Самое первое поселение на месте современного Воронежа относится к XIII веку. Правда, как и многие города на Руси, это поселение было разграблено и уничтожено монголо-татарами. И следующей постройкой, которая появилась на этом месте, была пограничная крепость времен царя Федора Иоановича, построенная в 1586 году на тогдашней южной окраине московского государства. Но настоящая жизнь закипела тут начиная с 1696 года, при царе Петре 1.



Аннотация



Геленджик Краснодарский край




Геленджик – один из самых популярных курортов России. **Черное море**, солнце, пляжи, водопады, леса, фруктовые сады и виноградники – все это можно найти в Геленджике.





Дмитров Московская область

Город основан в 1154 году князем Юрием Долгоруким в заболоченной долине реки Яхромы на месте ранее существовавших здесь славянских поселений и назван в честь святого великомученика Димитрия Солунского — небесного покровителя Всеволода Большое Гнездо (сына Юрия Долгорукого), родившегося в тот год.






Екатеринбург

Свердловская область

При царской власти Урал был далёкой окраиной и явственным сырьевым придатком, освоение края проходило в основном "пиратскими" способами. **Екатеринбург**, правда, был "государственным городом", но именно поэтому ничуть не выделялся из ряда других уральских городов.







Жуковка Московская область



Инфраструктура города — дома культуры с самым современным по тем временам оборудованием, закрытые элитные спортивные площадки. С другой стороны Жуковки расположился знаменитый санаторий «Барвиха».





Звенигород

Московская область



Звенигород Московский
(как он назывался в давно забытые времена) – **самый поздний** по времени возникновения из **многочисленных Звенигородов**. Но лишь подмосковный Звенигород сохранился до наших дней и вполне себе успешно развивается.





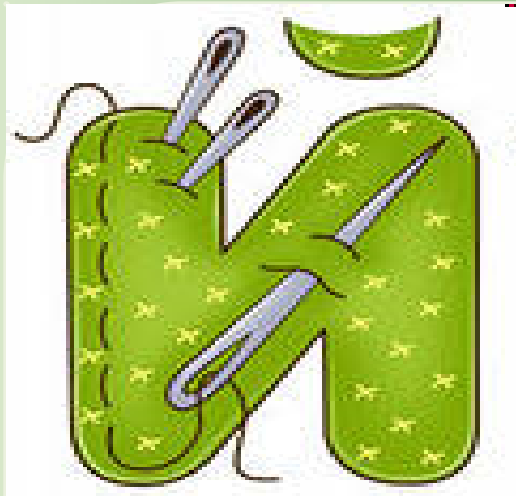
Иваново

Ивановская область




Иваново образовалось в 1871 году при слиянии собственно Иваново (села, где основным видом деятельности было льноводство) и Вознесенского Посада (промышленность) и до 1932 года называлось Иваново-Вознесенск. Долгое время город был центром легкой промышленности, и даже конкурировал за звание мировой столицы этой отрасли с польским Лодзем. Считается, что именно в Иваново впервые в текстильном производстве появились паровые машины.





Йошкар-Ола Республика Марий Эл



«Царёв город на Кокшаге» был основан в 1584 году при царе Фёдоре Иоанновиче уже после смерти Ивана Грозного. Первоначально Царевококшайск представлял собой типичное военное укрепление, окружённое с четырёх сторон земляными валами с деревянными стенами. Со временем город перестал выполнять свою военную функцию, превращаясь в ремесленный и торговый центр.





Калининград

Калининградская область



Крупный центр машиностроения;
развиты металлургия, лёгкая,
полиграфическая промышленности,
рыбная промышленность.

Калининград входит в двадцать пять
крупнейших промышленных центров
России.

В Калининграде расположены музеи
(музей янтаря, историко-
художественный, Мирового океана,
Художественная галерея, театры,
крупные библиотеки, зоопарк,
ботанический сад). В центре города
расположен кафедральный собор в
стиле кирпичной готики.



Липецк

Липецкая область



1703 год принято считать годом основания Липецка (День города отмечается в 3-е воскресенье июля). Именно тогда по указанию Петра I на реке Липовке, на месте её впадения в реку Воронеж, было начато строительство железоделательных заводов для нужд российского флота и армии, которые во время Северной войны оказали большую поддержку в снабжении. К этому времени заводы стали считаться крупными, и занимали второе место в России по выплавке чугуна



Москва

Московская область



<http://lara3172.blogspot.ru/>

Москва — важный туристический центр России; Московский Кремль, Красная площадь, Новодевичий монастырь и Церковь Вознесения в Коломенском входят в список Всемирного наследия ЮНЕСКО. Она является также важнейшим транспортным узлом. Город обслуживают 5 аэропортов, 9 железнодорожных вокзалов, 3 речных порта (имеется речное сообщение с морями бассейнов Атлантического и Северного Ледовитого океанов). С 1935 года в Москве работает



Нижний Новгород Нижегородская облас



Город старинный, основан в 1221 году для защиты русских земель от татар и мордвы, а потом стал знаменит торговлей. На Нижегородской ярмарке определялась цена как на муку, лен, лес, так и на заморские товары - чай, сахар, специи. И то, и другое приплывало сюда по воде, только с разных сторон, а здесь продавалось-обменивалось.





Орёл Орловская область



В 1566 году по указанию Ивана Грозного была основана крепость Орёл для охраны южных границ Русского царства. Этот год официально считается датой основания города.





Петергоф

Ленинградская облас



Петергоф— «двор Петра», с 1944 по 1997 —

Петродворец — город в России, муниципальное образование в составе

Петродворцового района города федерального значения Санкт-Петербурга. Расположен

на южном берегу Финского залива. Крупный туристический, научный и учебный центр к западу от Санкт-Петербурга, в 29 км по железной дороге



Рыбинск

Ярославская облас



Поселение Усть-Шексна, располагавшееся примерно на месте современного Рыбинска, упоминается в исторических источниках под 1071 годом. В 1504 году на том же месте зарегистрирована Рыбная («царская ловецкая») слобода. В 1767 году, Екатерина II подписала указ о преобразовании слободы Рыбной в город Рыбной. А в 1777 году город стал уездным центром области и был назван Рыбинском.



Санкт-Петербург

Ленинградская обла

Ленинград



Город основан 16 (27) мая 1703 года Петром I. В 1712—1918 годах — столица Российского государства. Во время Великой Отечественной войны 1941—1945 годов город около 900 дней находился в блокаде, в результате которой до 1 500 000 человек умерли от голода. Санкт-Петербург носит звание Город-герой (с 1965 года). В его составе три «Города воинской славы»: Кронштадт. Колпино. Ломоносов.




Тверь

Тверская область



Письменные источники о начале города **Тверь** темны и разрозненны: в частности, основание города относят и к 1127, и к 1181, и к 1208 году. Славилась же **Тверь** своими ремеслами и предприимчивыми купцами. С Тверью связано имя Никитина Афанасия Никитовича, который по жизни был не кем иным, как простым тверским купцом.



Углич Ярославская область



Основан он в 937 году, и некоторая причастность к российской истории, которую хранит кремль, ставший свидетелем гибели царевича Дмитрия и последовавшего за тем смутного времени. Во время следствия по делу убийства царевича виновным в призывах к восстанию угличан был объявлен колокол, за что у него было отрублено ухо, вырван язык и он был сослан в город Тобольск. Только в конце XIX века опальный колокол был возвращен в Углич.



Фролово Волгоградская область



Основан на территории

Донского казачьего войска. Первое упоминание - под **1859** годом, как о хуторе Лыжинский (название образовано от фамилии Лыжин). В 1868—1871 годах через эти края прошла **железнодорожная трасса Грязи — Поворино — Царицын**. Постройка железной дороги дала стимул для развития близлежащих к ней станиц и хуторов. Рядом с хутором Лыжинским (и в двух километрах от хутора Фролова) появилась станция Юго-Восточной железной дороги с вокзалом, водокачкой и большим паровозным депо.



Холмогоры Архангельская область



Первое упоминание собственно Холмогор (первоначально Колмогоры, Колмогорский городок) содержится в грамоте Великого Московского князя **Ивана Калиты 1335 года**

Существует не менее 10 гипотез происхождения названия «Холмогоры», и все они имеют в виду конкретное поселение на **Северной Двине**. Наиболее убедительной из них является финно-угорская: от «колме маа» (три земли) — два берега Северной Двины и остров между ними, то есть пространство (местность), лежащее между Матигорами и Чухчеремой с островом в середине.



Цимлянск Ростовская область



Городок был назван по расположению в устье реки Цимлы. Версий происхождения слова «цимла» несколько. Одни считают его произошедшим от тюркских слов «чим» (тина, водоросли), «ЧЫМ» (дерн) или «СЫМ» (памятник, могила). Другие полагают, что слово «Цимла» в переводе означает «подкова», так как между станицами Кумшацкой и Цимлянской Дон совершал изгиб, по форме напоминающий подкову.



Челябинск

Челябинская облас ТЬ



Челябинская крепость заложена в 1736 году на месте башкирской деревни Челябы 13 сентября полковник А. И. Тевкелев «в урочище Челяби от Миясской крепости в тридцати верстах заложил город». Крепость была основана с согласия владельца земли, на которой планировалось строительство, — башкирского тархана . Городом Челябинск стал в 1787 году, когда была переименована Челябинская крепость.





Шахты

Ростовская область



Основан в 1805 году. До 1867 г. был известен как Шахты. С 1867 по 1881 гг. назывался Грушевское Горное поселение.

Шахты — город в Ростовской области на реках Грушевка, Атюхта, Кадамовка в 26 км от таможенного перехода на границе с Украиной, в 35 км от реки Дон и в 68 км от Ростова-на-Дону.





Щетинкино красноярский край



Щетинкино — село в
Курагинском районе
Красноярского края. Является
центром Щетинкинского
сельского поселения.
Основано в начале 1960-х
годов при строительстве
«Трассы Мужества»
Абакан — Тайшет как
пристанционный посёлок.
Название получило в честь
П. Е. Щетинкина.
Железнодорожная станция.











Элиста

Республика Калмыкия



Элиста́ (от калм. *Элст* — песчаный) (в 1944—1957 **Степно́й**) — город на юге России, столица Калмыкии, крупнейший город республики. Расположен в юго-восточной части Ергеней, в самом центре калмыцких степей, в 1250 км к юго-востоку от Москвы. Важнейший экономический, политический и культурный центр Калмыкии.




Юрьев-Польский Владимирская область



Юрьев-Польский основан в 1152 году князем Юрием Долгоруким как форпост Владимиро-Суздальского княжества. Так что он всего на 5 лет моложе Москвы. Собственно главной задачей города было защита подступов к Ополю.. Отсюда и название города Юрьев - по имени князя, Польский - по местоположению во Владимирском Ополе.





Ярославль

Ярославская область



Ярославль, расположенный на слиянии Волги и реки Которосли, ведет свой отсчет с 862 года. Правда, более современные авторы считают, что история основания города связана с именем Ярослава Мудрого, истребившего в 1010 году все коренное население, которое, кстати, свое место жительства именовали не иначе, как **"Медвежий угол"**. Объявив местное население язычниками, Ярослав не придумал ничего лучше как заодно убить и медведя, который для местных жителей являлся священным животным. Ну, а место, понятное дело, переименовал в город имени себя любимого



***Спасибо за
внимание!!!***

