

A stylized graphic featuring a bright yellow sun with multiple pointed rays, centered vertically. The sun is flanked by two vertical blue wavy lines that resemble water or stylized hair. The background is split vertically: the left side is red and the right side is green.

# ***История Братска***

Подготовила: учитель ГОКУ «СКШ № 33 г. Братска»  
Тоцкая Светлана Александровна

## A collage of various images. The largest image is a daytime street scene featuring a modern building with blue and white curved facades and a large satellite dish mounted on its roof. In the foreground, a black SUV and a silver sedan are parked on the street. To the left of the main image is a vertical strip containing several smaller images: a night street scene with a lit-up building, a building at night with a red roof, a mountain range under a blue sky, a splash of water, and a Christmas tree decorated with white lights. The entire collage is set against a white background with a subtle grid pattern.













Строительство острога явилось естественным продолжением проникновения русских землепроходцев в бассейн Енисея для сбора ясака и в поисках залежей серебряных руд.

В 1632 году в Братском остроге было уже около ста жителей. Отсюда лежали пути, ведущие к Ледовитому океану, Амуру и Восточному морю, в Даурию, Монголию и Китай. В 1654 году Дмитрий Фирсов сделал краткое описание острога и сообщил его размеры: «... острог мерою поставлен, круг его сто двадцать сажень»










Город возник в связи со  
строительством Братской ГЭС  
севернее посёлка Братск,  
затопленного водами Братского  
водохранилища.












3 марта 1965 уложены последние метры постоянного железнодорожного пути по гребню плотины. 16 июня 1965 по плотине Братской ГЭС прошли первые грузовой и пассажирский поезда, 28 июля было открыто автомобильное движение. После пуска 14 декабря 1966 под промышленную нагрузку последнего, восемнадцатого, агрегата Братская ГЭС стала крупнейшей в мире гидроэлектростанции. 8 сентября 1967 года Государственная комиссия приняла Братский гидроузел в постоянную эксплуатацию с оценкой «отлично». До 1971 года Братская ГЭС была самой крупной в мире. 23 сентября того же года Братской ГЭС было присвоено имя 50-летия Великого Октября.





# Современный вид Братской ГЭС





# Сейчас – это центр города

**Было так**



**А сейчас - вот так**





# Падун

**Падун - самострой**



**Падун. Частный сектор**



# Улица Мира





# Так было

**Медведь на улице Обручева**



**Первый кирпичный дом  
ул.Мира 41**



# Рождается улица Кирова

**Начало строительства**



**Современный вид улицы**





# Гимн города Братска

**В необъятной тайге, там, где Брацкий  
острог**

**Воевода казацкий поставил,  
Через тысячи дней искры первых огней  
С новой силой сияют тебе.**

**Братск - ты нашей стал судьбой,  
Братск - любимый город.  
На великой реке, на сибирской земле  
Сияй, наш Братск, на все века!**

**Покорив Ангары своенравный поток,  
Человек создал море и город,  
И, одним из чудес, бьется гордое здесь  
Сердце города - Братская ГЭС.**

**Братск - ты нашей стал судьбой,**

**Братск - любимый город.**

**На великой реке, на сибирской земле**

**Сияй, наш Братск, на все века!**

**Все мы родом из этих великих побед,**

**Наше гордое имя - Братчане!**

**Славу города нашего будем хранить,**

**Умножать и достойными быть!**

**Братск - ты нашей стал судьбой,**

**Братск - любимый город.**

**На великой реке, на сибирской земле**

**Сияй, наш Братск, на все века!**

**На великой реке, на сибирской земле**

**Сияй, наш Братск, на все века!**

**Сияй, наш Братск, на все века!**

